



Г Л А В А
городского округа Лотошино Московской области

ПОСТАНОВЛЕНИЕ

от 01.10.2021 № 1067
рп. Лотошино

О присвоении адресов
объектам

Руководствуясь Федеральным законом от 06.10.2003 №131-ФЗ «Об общих принципах организации местного самоуправления в Российской Федерации», постановлением Правительства Российской Федерации от 19.11.2014 №1221 «Об утверждении Правил присвоения, изменения и аннулирования адресов», законом Московской области от 13.05.2019 №85/2019-ОЗ «Об организации местного самоуправления на территории Лотошинского муниципального района», законом Московской области от 09.07.2019 №140/2019-ОЗ «О границе городского округа Лотошино», законом Московской области от 24.07.2014 №107/2014-ОЗ «О наделении органов местного самоуправления муниципальных образований Московской области отдельными государственными полномочиями Московской области», рассмотрев заявления Министерства имущественных отношений Московской области от 29.09.2021 № МОБТИ-4523842110 и № МОБТИ-4523842350, в целях упорядочения адресного хозяйства,

п о с т а н о в л я ю :

1. Присвоить земельному участку с кадастровым номером 50:02:0010609:119, категория земель: земли сельскохозяйственного назначения, вид разрешенного использования: для садоводства, адрес: Российская Федерация, Московская область, городской округ Лотошино, территория садоводческого некоммерческого товарищества Тушинец, земельный участок 412 (сокращенное наименование адреса: Российская Федерация, Московская обл., г.о. Лотошино, тер. СНТ Тушинец, з/у 412.


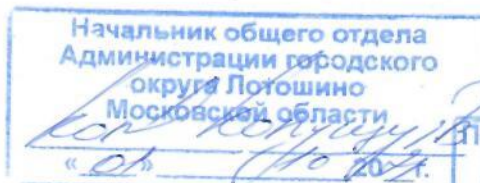
2. Присвоить сооружению (Хозяйственное строение или сооружение (строение или сооружение вспомогательного использования)) назначение: нежилое, кадастровый номер 50:02:0000000:6689, расположенному на земельном участке с кадастровым номером 50:02:0010609:119, адрес: Российская Федерация, Московская область, городской округ Лотошино, территория садоводческого некоммерческого товарищества Тушинец, дом 412, строение 1 (сокращенное наименование адреса: Российская Федерация, Московская обл., г.о. Лотошино, тер. СНТ Тушинец, д. 412, строение 1).

3. Присвоить сооружению (Хозяйственное строение или сооружение (строение или сооружение вспомогательного использования)) назначение: нежилое, кадастровый номер 50:02:0000000:6953, расположенному на земельном участке с кадастровым номером 50:02:0010609:119, адрес: Российская Федерация, Московская область, городской округ Лотошино, территория садоводческого некоммерческого товарищества Тушинец, дом 412, строение 2 (сокращенное наименование адреса: Российская Федерация, Московская обл., г.о. Лотошино, тер. СНТ Тушинец, д. 412, строение 2).

4. Сведения об адресах, указанных в пунктах 1-3 настоящего постановления внести в ФИАС.

Глава городского
округа Лотошино
ВЕРНО.

Разослать: отделу архитектуры и градостроительства – 2 экз. (1 экз. заверенный), прокурору
Лотошинского района, в дело.





ГЛАВА
городского округа Лотошино Московской области

143800, Московская область,
городской округ Лотошино,
рп Лотошино, ул. Центральная, д. 18

тел. 8 (49628) 7-15-15
E-mail: loto@mosreg.ru

« 08 » 10 20 21

№ 1/13-2729

Решение
об уточнении сведений, содержащихся в государственном
адресном реестре

Московская область, городской округ Лотошино,


(субъект Российской Федерации, городской округ/муниципальный район/сельское/городское поселение)

№п/п	Уточняемые реквизиты адреса, содержащиеся в Государственном адресном реестре		Уточненные реквизиты адреса, необходимые для внесения изменений в Государственный адресный реестр	
1.	Населенный пункт	-	Населенный пункт	-
	Тип элемента (как есть в ГАР)	А. Наименование элемента планировочной структуры (как есть в ГАР)	Тип элемента (как должно быть в ГАР)	А. Наименование элемента планировочной структуры (как должно быть в ГАР)
	территория СНТ	Астра	территория СНТ	Тушинец
	Тип элемента (как есть в ГАР)	В. Наименование элемента улично-дорожной сети (как есть в ГАР)	Тип элемента (как должно быть в ГАР)	В. Наименование элемента улично-дорожной сети (как должно быть в ГАР)
	-	-	-	-
	Тип элемента (как есть в ГАР)	С. Наименование идентификационного элемента объектов адресации (номерная часть адреса) (как есть в ГАР)	Тип элемента (как должно быть в ГАР)	С. Наименование идентификационного элемента объектов адресации (номерная часть адреса) (как должно быть в ГАР)
дом	412, строение 1	дом	412, строение 1	
Кадастровый номер (как есть в ГАР)	50:02:0000000:6689	Кадастровый номер (как должно быть в ГАР)	50:02:0000000:6689	

№п/п	Уточняемые реквизиты адреса, содержащиеся в Государственном адресном реестре		Уточненные реквизиты адреса, необходимые для внесения изменений в Государственный адресный реестр	
2.	Населенный пункт	-	Населенный пункт	-
	Тип элемента (как есть в ГАР)	А. Наименование элемента планировочной структуры (как есть в ГАР)	Тип элемента (как должно быть в ГАР)	А. Наименование элемента планировочной структуры (как должно быть в ГАР)
	территория СНТ	Астра	территория СНТ	Тушинец
	Тип элемента (как есть в ГАР)	В. Наименование элемента улично-дорожной сети (как есть в ГАР)	Тип элемента (как должно быть в ГАР)	В. Наименование элемента улично-дорожной сети (как должно быть в ГАР)
	-	-	-	-
Тип элемента (как есть в ГАР)	С. Наименование идентификационного элемента	Тип элемента (как должно быть в	С. Наименование идентификационного элемента объек-	

	объектов адресации (номерная часть адреса) (как есть в ГАР)	ГАР)	тов адресации (номерная часть адреса) (как должно быть в ГАР)
дом	412, строение 3	дом	412, строение 2
Кадастровый номер (как есть в ГАР)	50:02:0000000:6953	Кадастровый номер (как должно быть в ГАР)	50:02:0000000:6953

Глава городского округа Лотошино



Е.Л. Долгасова

Зиновьева Э.В.
Т. 8/49628/7-01-41